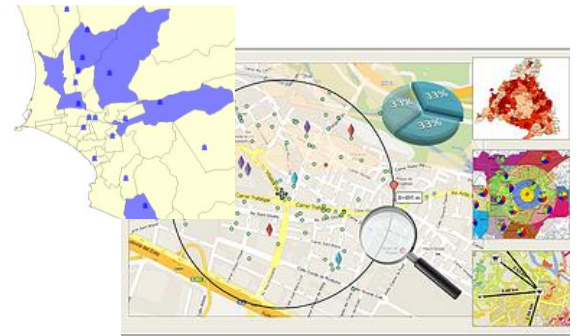


Consideramos la **Inteligencia Geográfica** como una herramienta clave en la toma de decisiones en las organizaciones

Administración del Territorio

Crece mejorando tus zonas y rutas de ventas

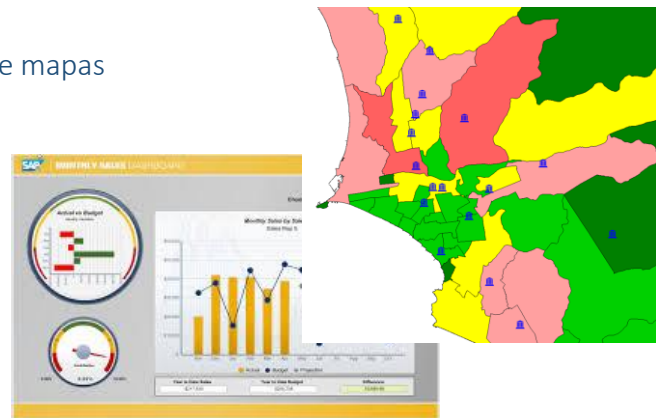
El número de vendedores que tengas, la cantidad de clientes que visites, el potencial de cada zona que corresponde al vendedor puede ser optimizada y mejorada si se cuenta con la información adecuada.



Inteligencia Geográfica

Crece mejorando el análisis de tu información agregándole mapas

La generación de información gráfica estadística y geográfica te muestran patrones que a simple vista no aparecen, mejorando las decisiones en rapidez y efectividad.

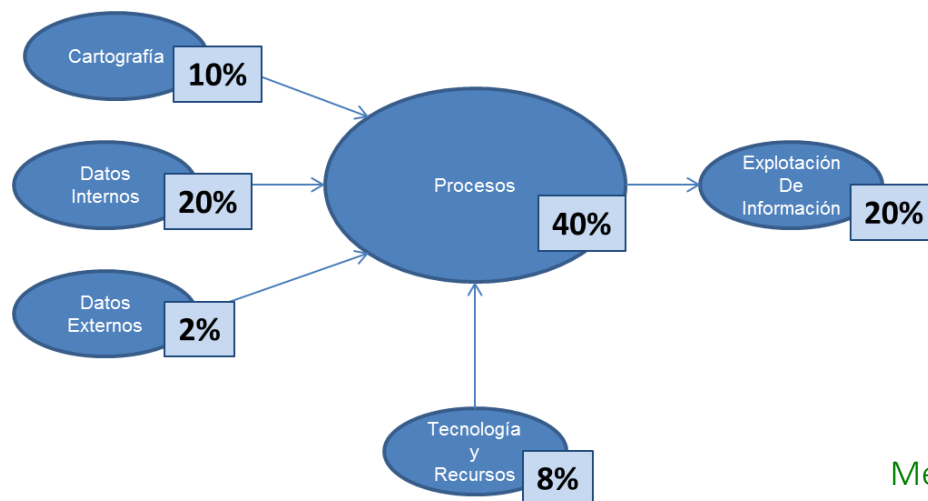


Expande tu Alcance

Crece aperturando nuevos locales y/o canales

La apertura de nuevos locales bien ubicados pueden incrementar las ventas, un estudio de localización adecuado puede dar a ese local las ventas esperadas.





Nuestros lemas



DECISION POR VISUALIZACION

Un gráfico puede darte la información necesaria para tomar una decisión rápidamente



EFICACIA COMPETITIVA

La información analizada y organizada de manera efectiva puede generar una ventaja competitiva



APLICACIONES ILIMITADAS

La aplicación de los sistemas de información geográfica solo están limitados por tu imaginación

Nuestras fortalezas

- Consultores con amplia experiencia en implementaciones exitosas. Obteniendo el 20% de incremento anual de ventas por Optimización de Territorios
- Aprovechamos al máximo la tecnología existente en el mercado, optimizando la inversión
- Aprovechamos al máximo los recursos que posee la empresa
- Firmamos acuerdos de confidencialidad de los datos antes de cada trabajo

DIRECCION

Calle Dos de Mayo 516
Oficina 201, Miraflores
Av. Manuel Olguín 335
Oficina 1205, Surco
Lima, Peru

CONTACTENOS

<http://www.giis.com.pe>
contacto@giis.com.pe
Telf.: (01) 719-0281